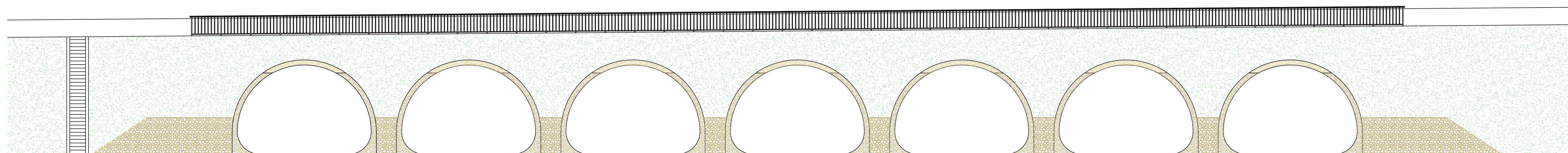



Élévation coté est
échelle 1/100




LÉGENDE	
Hypothèses de crue "PPRI"	
71.30m N.G.F. (crue 36m ³ /s)	
Niveau nappe phréatique	
68.10m (20/02/2001)	
67.18m (05/01/2012)	


Ministère de l'Énergie
Ministère de l'Équipement
Ministère de l'Environnement



Direction Régionale de l'Environnement de Normandie

DÉVIATION SUD-OUEST D'ÉVREUX
SECTION CAMBOLLE (RN 1013) - LES FAYEAUX (RD 6154)

DOSSIER DE DEMANDE D'AUTORISATION AU TITRE DES
ARTICLES L214-1 A L214-6 DU CODE DE L'ENVIRONNEMENT


ANNEXE 4 : DÉFINITION DU PROJET
4.5. Caractéristiques des ouvrages d'art en PPR
- caractéristiques du P110 (coupe transversale et élévation)


DIR
Direction Régionale de l'Environnement de Normandie
NORMandie


CeTe

AVRIL 2012